

Rilievo del Territorio Urbanizzato
Centro Urbano

Comune di Castiglion Fibocchi

novembre 2012

Il Sindaco: dott. Salvatore Montanaro
L'assessore all'Urbanistica: Massimo Bonarini
Il responsabile del procedimento: arch. Silvia Parigi
Il garante per la comunicazione: Aldo Mancini

novembre 2012

Progetto:

arch. Antonio Mugnai (progettista incaricato)
arch. Roberta Ciccarelli

Collaboratori:

arch. Sara Pattaro
arch. Francesco Rocchi

Consulenza agronomica:

dott. Giovanni Solinas

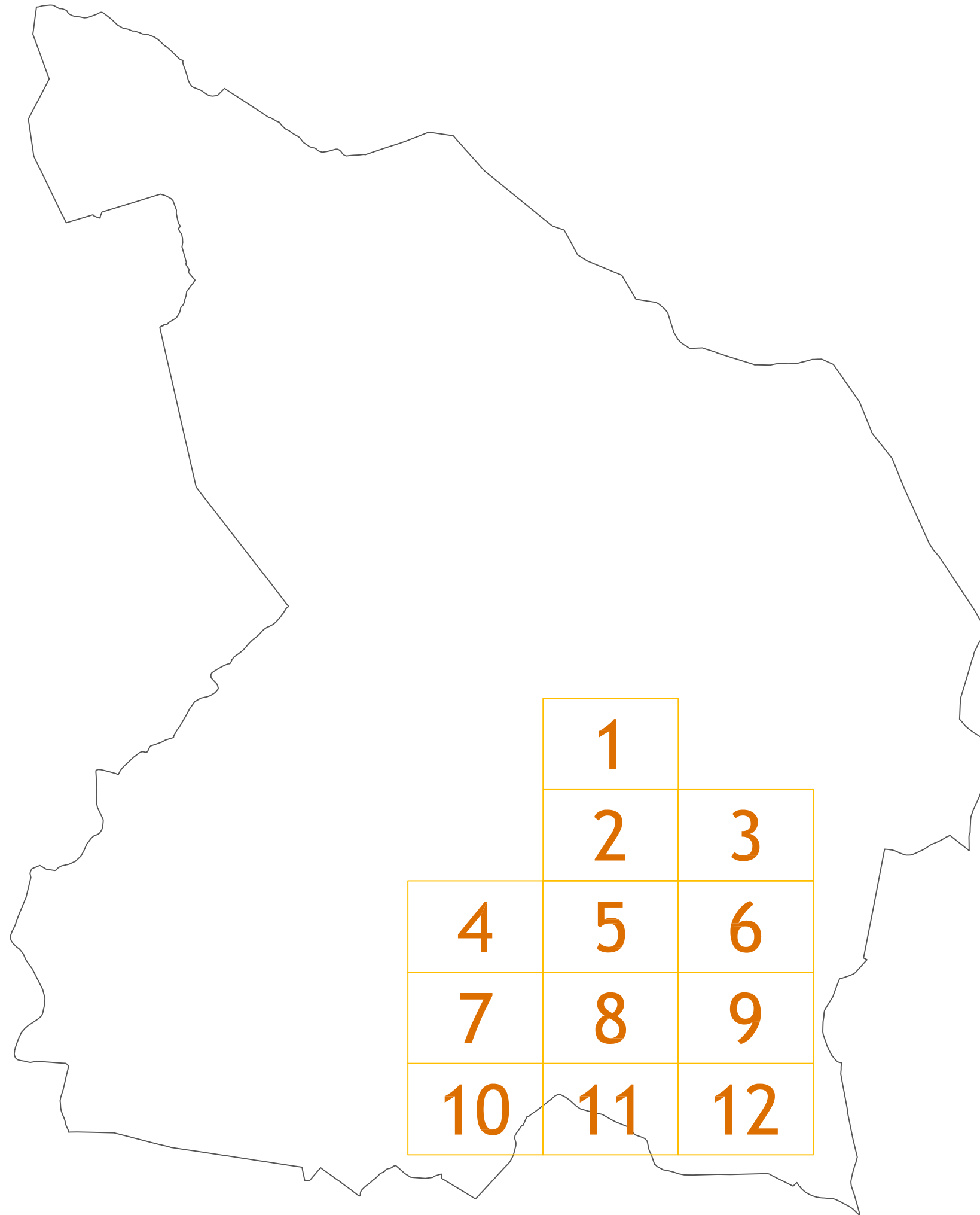
Indagini geologiche di supporto:

dott. geol. Giorgio Francini
collaboratore:
dott. geol. Riccardo Ancillotti

Studi idraulici di supporto:

ing. Mauro Paci

Rilievo del Territorio Urbanizzato Centro urbano



1

2

3

4

5

6

7

8

9

10

11

12

ZONE EDIFICATE

Zone residenziali

 Edifici residenziali


Zone non residenziali


 Industria ed artigianato

 Attrezzature ricettive

 Edifici attività agricola (serre, opifici, allevamento, impianti di stoccaggio,...)

 Edifici dismessi

 Attrezzature commerciali (esposizione e vendita, esercizi pubblici depositi e magazzini)

 Servizi (cultura, culto, spettacolo, sociali e ricreativi, ospedalieri, sanitari, sportivi, cimiteriali, tecnici e amministrativi)

 Complessi direzionali

 Sovrapposizione di funzioni

ZONE NON EDIFICATE

Colture

 Seminativo

 Vigneto


 Oliveto


 Frutteto

 Orti

Aree boscate ed elementi vegetazionali


 Bosco (essenze, tipo di impianto)

 Aiuole spartitraffico

 Prati (parco, giardino, verde attrezzato per il gioco, aree di sosta)

 Incolto

 Alberature a filari (tipo di essenza)

 Alberature isolate, raggruppate o seriali (essenze, strade e/o fossi, perimetrazioni, schermature, etc.)

Altri elementi del suolo

 Aree non pavimentate

 Aree pavimentate

 Asfalto

 Depositi a cielo aperto

Manufatti

 Portali, Tabernacoli

 Ponti

 Fontane, fontanili, fonti- descrizione

 Cabine enel o telecom

 Muri

 Recinzioni

 Recinzioni vegetali e siepi

 Terrazzamenti artificiali

Sistema acque


 Pozzi, sorgenti

 Invasi artificiali


 Zone umide

Altre indicazioni

 Parcheggio con numero di posti auto

 Percorsi di servizio nei campi

 Percorsi strettamente pedonali o sentieri

 Ingressi e numero degli alloggi

 Accesso ai negozi

 Accessi carrabili


 Accesso magazzino o fondo non utilizzato

 Accesso magazzino o fondo utilizzato

 Numero civico

 Numero dei piani

 Corpo scala

 Garages, baracche, manufatti

 Interesse architettonico

 Parcheggio per portatori di handicap

