

Il Sindaco: Daniele Lapini
L'assessore all'Urbanistica: Giulio Frasconi
Il responsabile del procedimento: Silvia Parigi
Il garante per la comunicazione: Aldo Mancini
ottobre 2006
aggiornato a dicembre 2006
con le modifiche introdotte in sede di controdeduzioni alle osservazioni
marzo 2009

progetto:
ldp [associati]

Antonio Mugnai (responsabile e coordinatore)
Anna Calocchi
Michele Neri
Stefania Rizzotti

sistema informativo:
ldp [progetti gs] Luca Gentili

collaboratori:
Michela Rubegni

rilievo del patrimonio edilizio di antica formazione:
Massimiliano Baque, Daniele Barelli







consulenza per gli aspetti agronomici:
Giovanni Salinas




indagini geologiche di supporto:
Giorgio Francini
con la collaborazione di Riccardo Ancillotti

C Piano Strutturale

C5.4

Attitudine alla trasformazione
scala 1:10.000

-  aree di conservazione
-  aree di mantenimento e consolidamento
-  aree di trasformazione limitata di primo livello
-  aree di trasformazione limitata di secondo livello
-  aree di trasformazione limitata di terzo livello
-  aree di trasformazione e riqualificazione urbana

-  aree interne al sistema insediativo
-  insediamenti diffusi esistenti da consolidare
-  boschi

